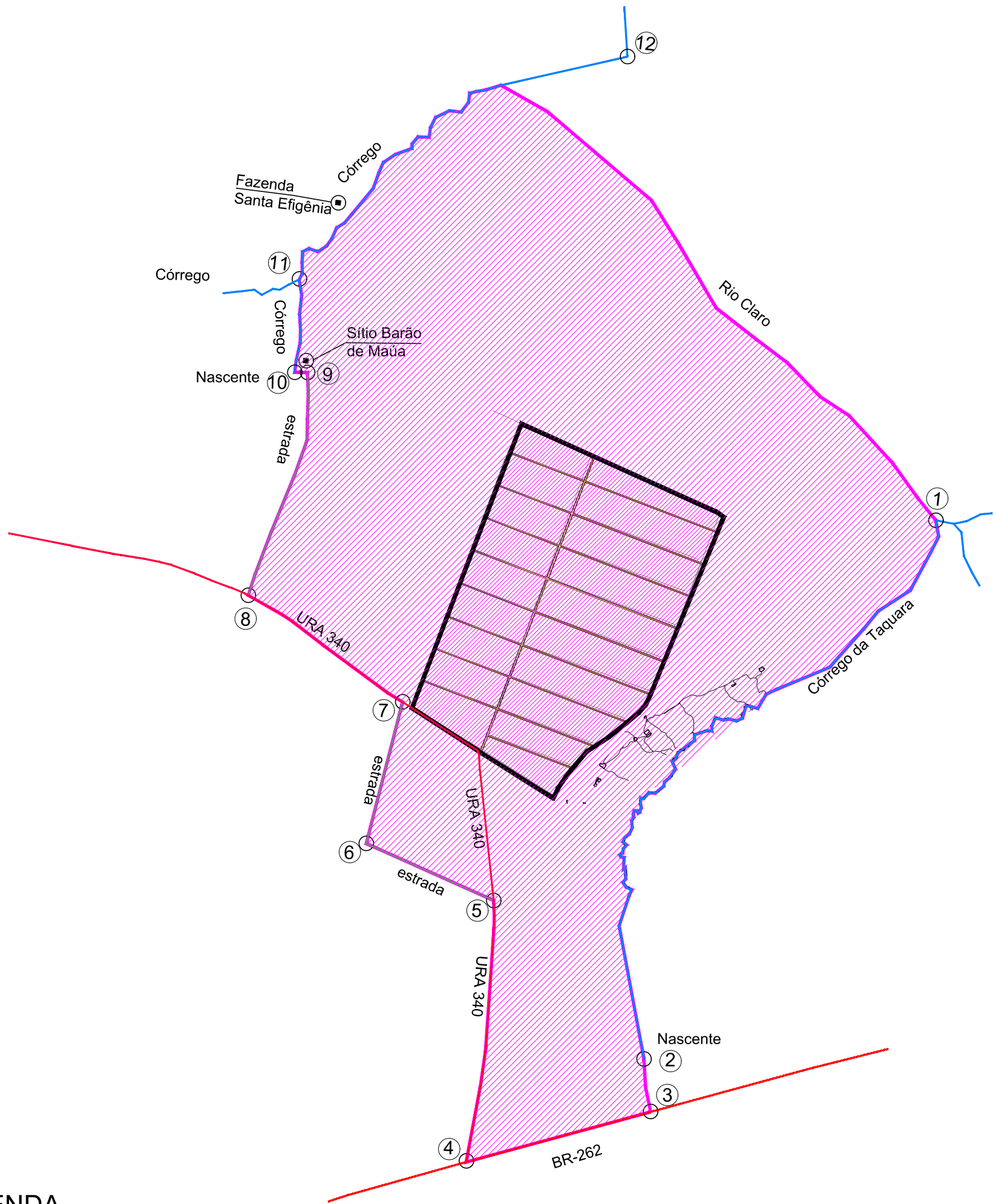






SÃO BASÍLIO



LEGENDA

-  ZCH2 - ZONA DE CHÁCARAS 2
-  LIMITE DO PERÍMETRO URBANO
-  LIMITE DA ÁREA DE TRANSIÇÃO URBANA
-  LIMITE DA ÁREA URBANA

Escala Gráfica



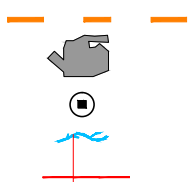
LIMITE DO MUNICÍPIO

MANCHA URBANA

LOCALIDADES

RIOS

FERROVIA



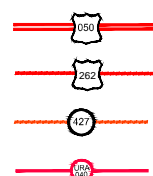
ESTRADAS ASFALTADAS

RODOVIA FEDERAL DUPLICADA

RODOVIA FEDERAL SIMPLES

RODOVIA ESTADUAL

RODOVIA MUNICIPAL



NÚCLEOS DE DESENVOLVIMENTO

CONTÉM: 06 - ZONEAMENTO SÃO BASÍLIO

PREFEITURA MUNICIPAL DE UBERABA

REVISÃO DO PLANO DIRETOR - 2018

Nº / NOME DO ARQUIVO:
06 - ZONEAMENTO SFO BASHLIO.dwg

ESCALA: GRÁFICA
DATA: JUN/2018

FOLHA:
06